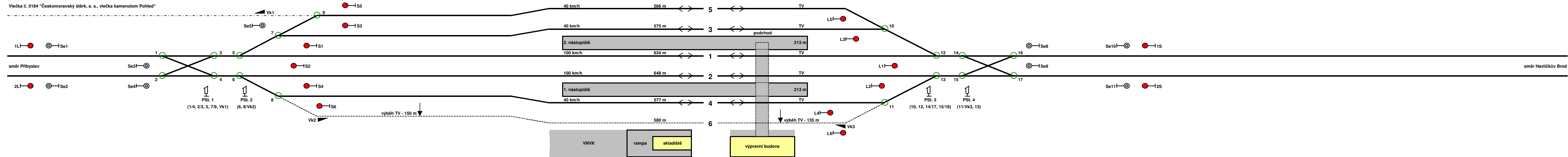
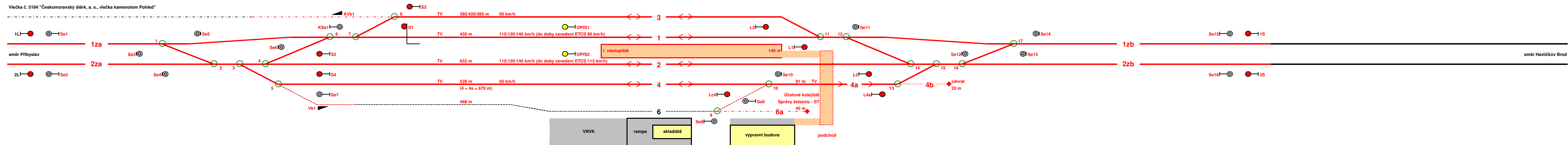


ŽST Pohled
km 111,071
stávající stav



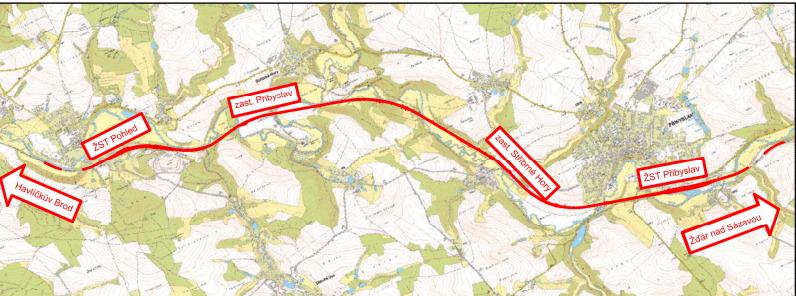
ŽST Pohled
km 111,071
navrhovaný stav



EVROPSKÁ UNIE
Evropské strukturální a investiční fondy
Operační program Doprava



Razítko oprávněné osoby:



Podpis: Datum:

Revize:	Datum:	Popis:	Kontroloval:
001	11/2021	První dílčí odevzdání	Ing. Emil Špaček
002	03/2022	DSP po zpracování připomínek složek Správy železnic, státní organizace	Ing. Emil Špaček
003	04/2022	PDPS k připomínkovému řízení složek Správy železnic, státní organizace	Ing. Emil Špaček
004	05/2022	PDPS po zpracování připomínek složek Správy železnic, státní organizace	Ing. Emil Špaček

Stavebník/Investor:	Správa železnic, státní organizace
---------------------	---

Adresa: Dlážďená 1003/7. 110 00 Praha 1

Zástupce investora:	Stavební správa východ
---------------------	------------------------

Adresa:	Nerudova 773/1, 779 00 Olomouc
---------	--------------------------------



Zhotovitel stavby:

SAGASTA s.r.o.

Adresa:	Novodvorská 1010/14, 142 00, Praha 4 - Lhotka
---------	---

Kontakt: T: +420 261 344 100
E: info@seagate.cz

	E. info@sagasta.cz
--	--------------------



Zhotovitel objektu

SAGASTA s.r.o.

Adresa:	Novodvorská 1010/14, 142 00, Praha 4 - Lhotka
---------	---

Kontakt: T: +420 261 344 100

	E: info@sagasta.cz
Ukrajinský model štátu (UJR):	Specialista:

hlavní projektant (H.P.).	Specialista.	Odpovědný projektant.
Ing. Emil Špaček	Ing. Miroslav Pösel	Ing. Miroslav Pösel

	3
--	---

Odpovědný projektant:

Ing. Miroslav Pösel	Ing. Miroslav Pösel
---------------------	---------------------

Název stavby/akce:		Rekonstrukce traťového úseku Příbyslav - Pohled		Označení (S-kód): S621500627
				Označení zhotovitele: 120 076
Název části:	Souhrnná technická zpráva			Označení části: B
Název objektu:	Základní údaje o provozu, provozní a dopravní technologie			Označení objektu/komplexu: B.4
Název přílohy:	Schémata stanic			Číslo přílohy: 2 002
Název dílčí části přílohy:	Schéma ŽST Pohled v současném a navrhovaném stavu			Paré:
Kraj:	Katastrální území:	TUDU: 2031 26 2031 M1 2031 N1		
Vysočina	viz. textová část			
Stupeň dokumentace:		Datum zpracování:	Formáty:	Měřítka:
PDPS	11 / 2021	4 x A4	-	

S kód:	Stupňo dokumentač: Část:										Objekt:	Podoboj: Příloha:										Revize:								
S 6	2	1	5	0	0	6	2	7																						
									P	D	P	S			B	X	X	X	X	X										
														B	X	X	X	X	X	X	X									
															X	X				2		0	0	2				0	0	4

DOKUMENTACI LZE UŽÍVAT POUZE VE SMYSLU PŘÍSLUŠNÉ SMLOUVY O DÍLO. VÝKRES, ČI JEHO ČÁST, MŮŽE BÝT KOPIROVÁN NEBO JINÝM ZPŮSOBEM ROZŠÍŘOVÁN POUZE PO PŘEDCHOZÍM SOUHLASU SAGASTA, S.R.O.